


1001705-001 中山區新建里疏散避難圖

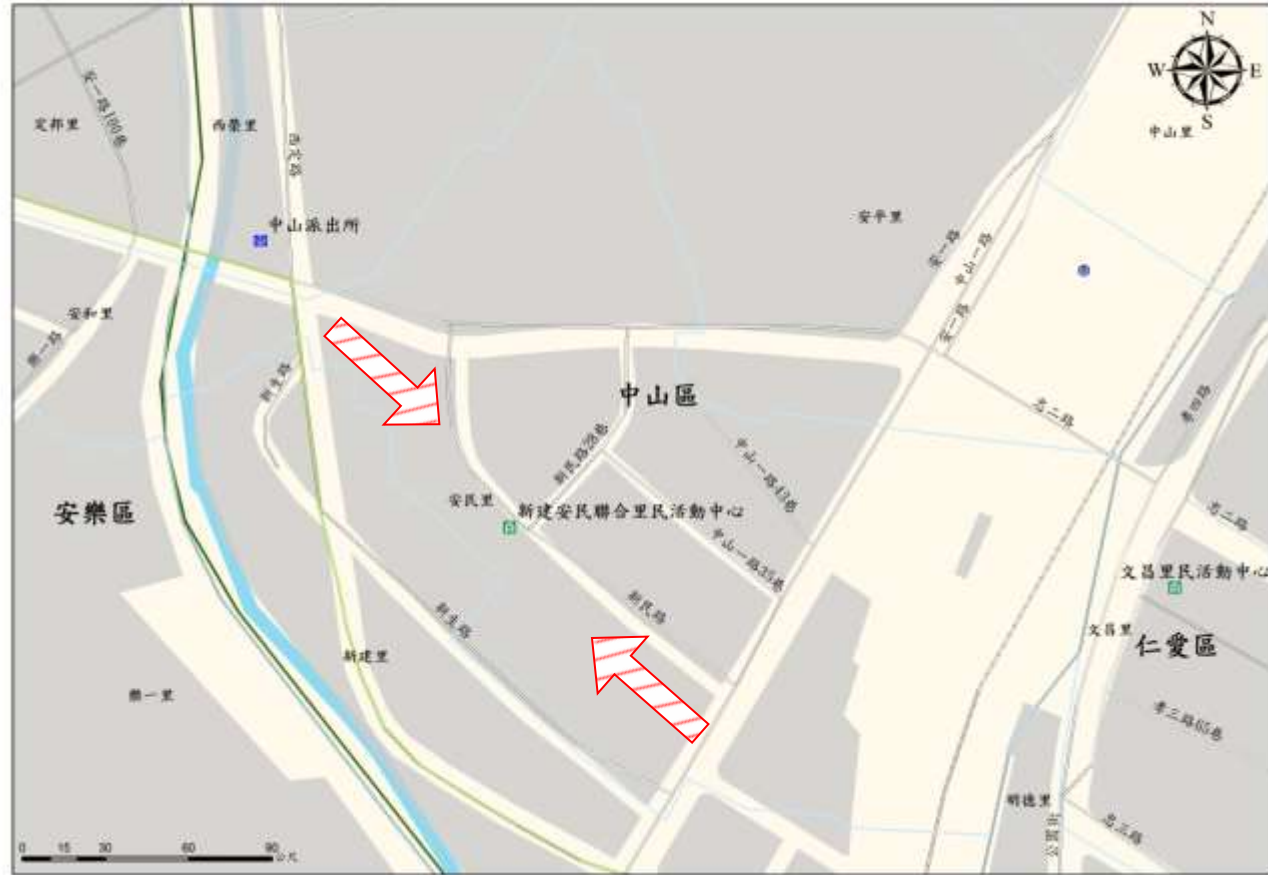
防災資訊	
鄉(鎮、市、區)界圖	
<ul style="list-style-type: none"> 面積 0.03 平方公里 總人口數 851 人 	
災害通報單位	
<ul style="list-style-type: none"> 中山區災害應變中心 電話:(02)2423-2181 中山派出所 電話:(02)2424-2440 中山消防分隊 電話:(02)2436-7718 	
緊急聯絡人	
<ul style="list-style-type: none"> 新建里里長 高瑞堂 電話:0935-202-076 	
防災資訊網站	
<ul style="list-style-type: none"> 行政院中央災害防救委員會 http://www.cdprc.ey.gov.tw/ 農委會水土保持局 http://www.swcb.gov.tw/ 經濟部水利署 http://www.wra.gov.tw/ 交通部公路總局 http://www.thb.gov.tw 	
避難收容處所	
<ul style="list-style-type: none"> 新建安民聯合里民活動中心 收容面積：250 平方公尺 容納：50 人 地址：基隆市中山區新民路 37 號 電話：(02)2426-0823 (02)2424-8836 	
基隆市政府 109 年 7 月製作	


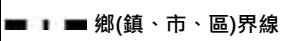
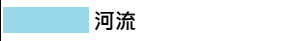
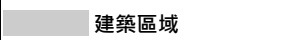
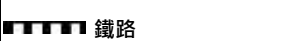

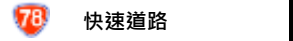



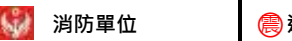
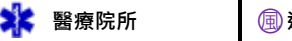
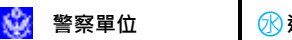
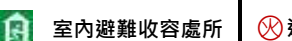









圖例	避難方向	基本圖例與道路		設施	標示	
	疏散避難方向	鄉(鎮、市、區)界線	國道	消防單位	適用震災	適用土石流災害
		河流	快速道路	醫療院所	適用風災	適用坡災
		建築區域	省道	警察單位	適用水災	適用海嘯災害
		鐵路	縣道	室內避難收容處所	適用火災	
		鄉道				

1001705-002 中山區安民里疏散避難圖

防災資訊	
鄉(鎮、市、區)界圖	
<ul style="list-style-type: none"> ● 面積 0.04 平方公里 ● 總人口數 1122 人 	
災害通報單位	
<ul style="list-style-type: none"> ● 中山區災害應變中心 電話:(02)2423-2181 ● 中山派出所 電話:(02)2424-2440 ● 中山消防分隊 電話:(02)2436-7718 	
緊急聯絡人	
<ul style="list-style-type: none"> ● 安民里里長 羅聰德 電話:0910-251-627 	
防災資訊網站	
<ul style="list-style-type: none"> ● 行政院中央災害防救委員會 http://www.cdprc.ey.gov.tw/ ● 農委會水土保持局 http://www.swcb.gov.tw/ ● 經濟部水利署 http://www.wra.gov.tw/ ● 交通部公路總局 http://www.thb.gov.tw/ 	
避難收容處所	
<ul style="list-style-type: none"> ● 新建安民聯合里民活動中心 (震) (風) (火) (土) (坡) <p>收容面積；250 平方公尺 容納；50 人 地址；基隆市中山區新民路 37 號 電話；(02)2426-0823 (02)2424-8836</p>	



圖例	避難方向	基本圖例與道路		設施		標示	
	 疏散避難方向	 鄉(鎮、市、區)界線  河流  建築區域  鐵路	 國道  快速道路  省道  縣道  鄉道	 消防單位  醫療院所  警察單位  室內避難收容處所	 適用震災  適用風災  適用水災  適用火災	 適用土石流災害  適用坡災  適用海嘯災害	
基隆市政府 109 年 7 月製作							

1001705-003 中山區安平里疏散避難圖

防災資訊

鄉(鎮、市、區)界圖

- 面積
0.04 平方公里
- 總人口數
839 人



災害通報單位

- 中山區災害應變中心
電話:(02)2423-2181
- 中山派出所
電話:(02)2424-2440
- 中山消防分隊
電話:(02)2436-7718

緊急聯絡人

- 安平里里長
楊榮豐
電話:0920-799-850

防災資訊網站

- 行政院中央災害防救委員會
<http://www.cdprc.ey.gov.tw/>
- 農委會水土保持局
<http://www.swcb.gov.tw/>
- 經濟部水利署
<http://www.wra.gov.tw/>
- 交通部公路總局
<http://www.thb.gov.tw/>

避難收容處所

- 西榮里民活動中心 (震災、風災、水災、火災、土石流、海嘯)
收容面積；250 平方公尺
容納；50 人
地址；基隆市中山區西定路 80 巷 48 號
電話；(02)2428-2233

基隆市政府 109 年 7 月製作
























圖例	避難方向	基本圖例與道路		設施	標示	
	疏散避難方向	鄉(鎮、市、區)界線 河流 建築區域 鐵路	國道 快速道路 省道 縣道 鄉道	消防單位 醫療院所 警察單位 室內避難收容處所	適用震災 適用風災 適用水災 適用火災	適用土石流災害 適用坡災 適用海嘯災害

1001705-004 中山區中山里疏散避難圖






防災資訊	
鄉(鎮、市、區)界圖	
<ul style="list-style-type: none"> ● 面積 0.09 平方公里 ● 總人口數 1066 人 	
災害通報單位	
<ul style="list-style-type: none"> ● 中山區災害應變中心 電話:(02)2423-2181 ● 中山派出所 電話:(02)2424-2440 ● 中山消防分隊 電話: (02)2436-7718 	
緊急聯絡人	
<ul style="list-style-type: none"> ● 中山里里長 羅予廷 電話:0903103504 	
防災資訊網站	
<ul style="list-style-type: none"> ● 行政院中央災害防救委員會 http://www.cdprc.ey.gov.tw/ ● 農委會水土保持局 http://www.swcb.gov.tw/ ● 經濟部水利署 http://www.wra.gov.tw/ ● 交通部公路總局 http://www.thb.gov.tw 	
避難收容處所	
<ul style="list-style-type: none"> ● 中山里民活動中心 (震) (風) (水) (火) (土) (坡) <p>面積：200 平方公尺 容納：40 人 地址：基隆市中山區中山一路 219 號 2 樓 電話：(02)2424-2334</p>	

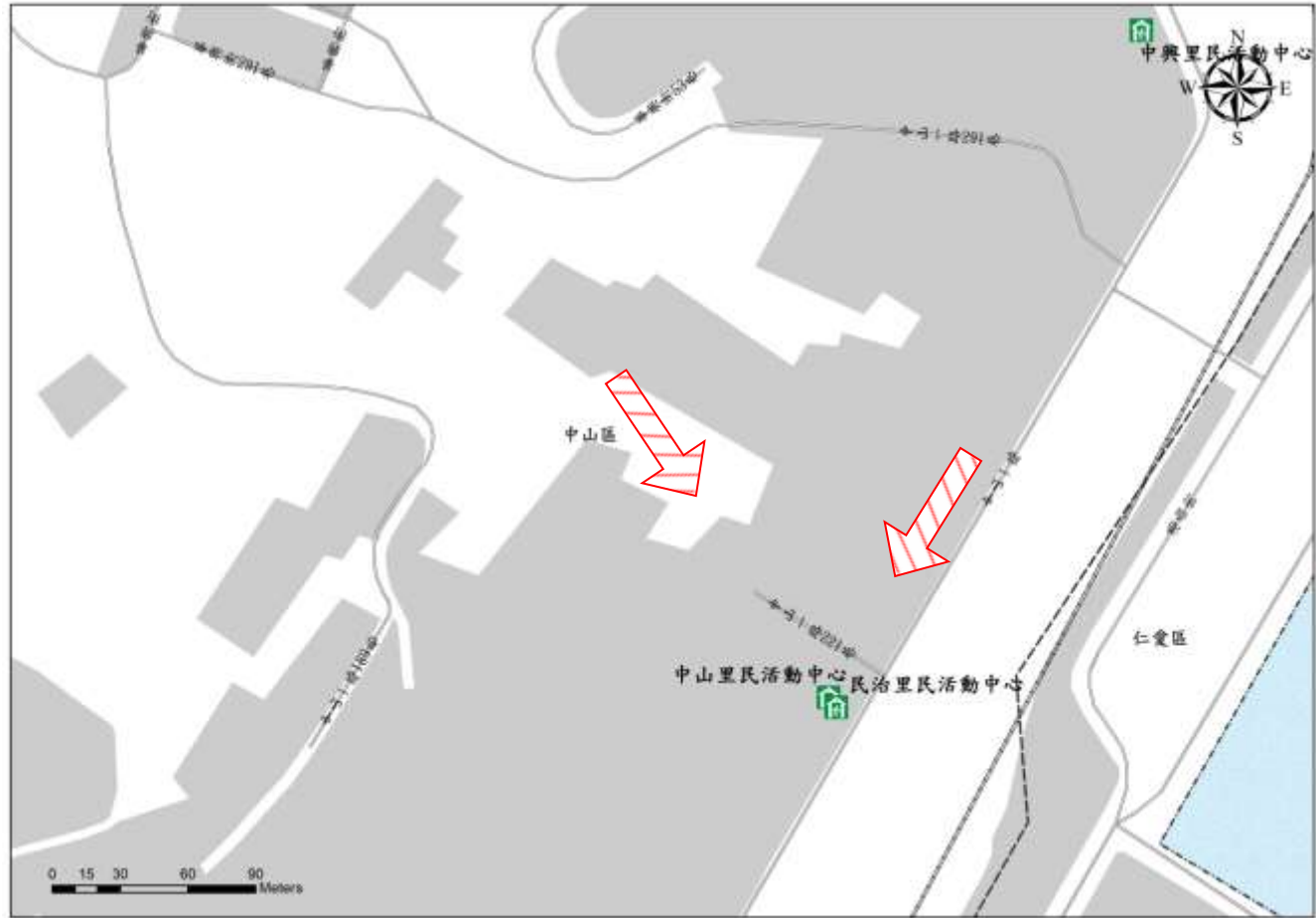























圖例	避難方向	基本圖例與道路		設施	標示	
	 疏散避難方向	 鄉(鎮、市、區)界線	 國道	 消防單位	 適用震災	 適用土石流災害
		 河流	 快速道路	 醫療院所	 適用風災	 適用坡災
		 建築區域	 省道	 警察單位	 適用水災	 適用海嘯災害
		 鐵路	 縣道	 室內避難收容處所	 適用火災	
			 鄉道			

基隆市政府 109 年 7 月製作

1001705-005 中山區民治里疏散避難圖


防災資訊	
鄉(鎮、市、區)界圖	
<ul style="list-style-type: none"> ● 面積 0.09 平方公里 ● 總人口數 821 人 	
災害通報單位	
<ul style="list-style-type: none"> ● 中山區災害應變中心 電話:(02)2423-2181 ● 中山派出所 電話:(02)2424-2440 ● 中山消防分隊 電話: (02)2436-7718 	
緊急聯絡人	
<ul style="list-style-type: none"> ● 民治里里長 施財濃 電話:0933-242-239 	
防災資訊網站	
<ul style="list-style-type: none"> ● 行政院中央災害防救委員會 http://www.cdprc.ey.gov.tw/ ● 農委會水土保持局 http://www.swcb.gov.tw/ ● 經濟部水利署 http://www.wra.gov.tw/ ● 交通部公路總局 http://www.thb.gov.tw 	
避難收容處所	
<ul style="list-style-type: none"> ● 民治里民活動中心       <p>收容面積；200 平方公尺 容納；40 人 地址；基隆市中山區中山一路 219 號 1 樓 電話；(02)2423-4213</p>	

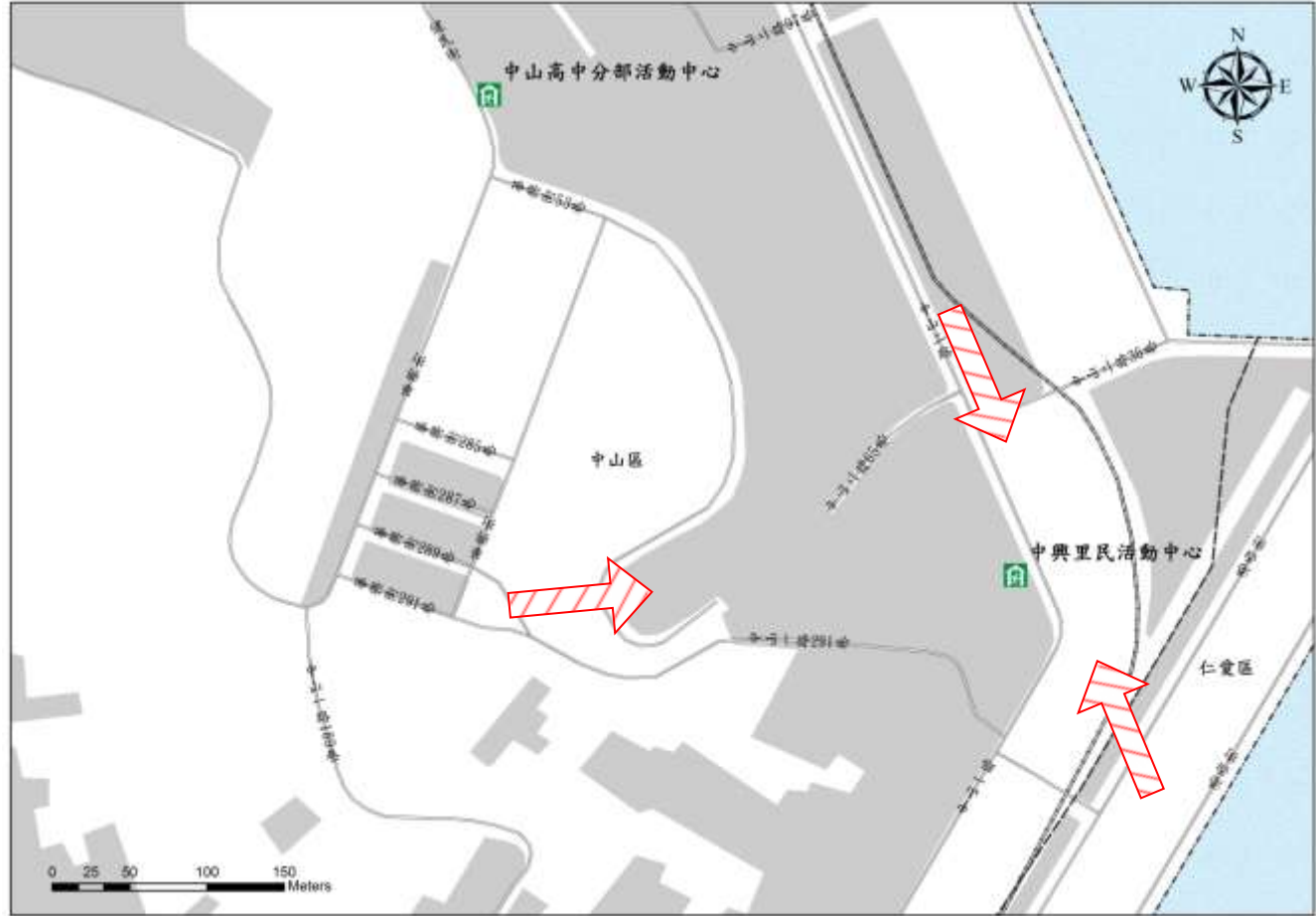








圖例	避難方向	基本圖例與道路		設施	標示	
	 疏散避難方向	 鄉(鎮、市、區)界線	 國道	 消防單位	 適用震災	 適用土石流災害
	 河流	 快速道路	 醫療院所	 適用風災	 適用坡災	
	 建築區域	 省道	 警察單位	 適用水災	 適用海嘯災害	
	 鐵路	 縣道	 室內避難收容處所	 適用火災		
		 鄉道				

基隆市政府 109 年 7 月製作

1001705-006 中山區中興里疏散避難圖

防災資訊	
鄉(鎮、市、區)界圖	
<ul style="list-style-type: none"> ● 面積 0.20 平方公里 ● 總人口數 1414 人 	
災害通報單位	
<ul style="list-style-type: none"> ● 中山區災害應變中心 電話:(02)2423-2181 ● 中山派出所 電話:(02)2424-2440 ● 中山消防分隊 電話: (02)2436-7718 	
緊急聯絡人	
<ul style="list-style-type: none"> ● 中興里里長 李進發 電話:0931-070-551 	
防災資訊網站	
<ul style="list-style-type: none"> ● 行政院中央災害防救委員會 http://www.cdprc.ey.gov.tw/ ● 農委會水土保持局 http://www.swcb.gov.tw/ ● 經濟部水利署 http://www.wra.gov.tw/ ● 交通部公路總局 http://www.thb.gov.tw/ 	
避難收容處所	



<ul style="list-style-type: none"> ● 中興里民活動中心       <p>收容面積；200 平方公尺 容納；40 人 地址；基隆市中山區中山二路 11 號 電話；(02)2428-2920</p>

圖例	避難方向	基本圖例與道路		設施	標示	
	 疏散避難方向	 鄉(鎮、市、區)界線	 國道	 消防單位	 適用震災	 適用土石流災害
	 河流	 快速道路	 醫療院所	 適用風災	 適用坡災	
	 建築區域	 省道	 警察單位	 適用水災	 適用海嘯災害	
	 鐵路	 縣道	 室內避難收容處所	 適用火災		
		 鄉道				

基隆市政府 109 年 7 月製作

1001705-007 中山區仁正里疏散避難圖

防災資訊

鄉(鎮、市、區)界圖

- 面積
0.14 平方公里
- 總人口數
840 人



災害通報單位

- 中山區災害應變中心
電話:(02)2423-2181
- 中山派出所
電話:(02)2424-2440
- 中山消防分隊
電話: (02)2436-7718

緊急聯絡人

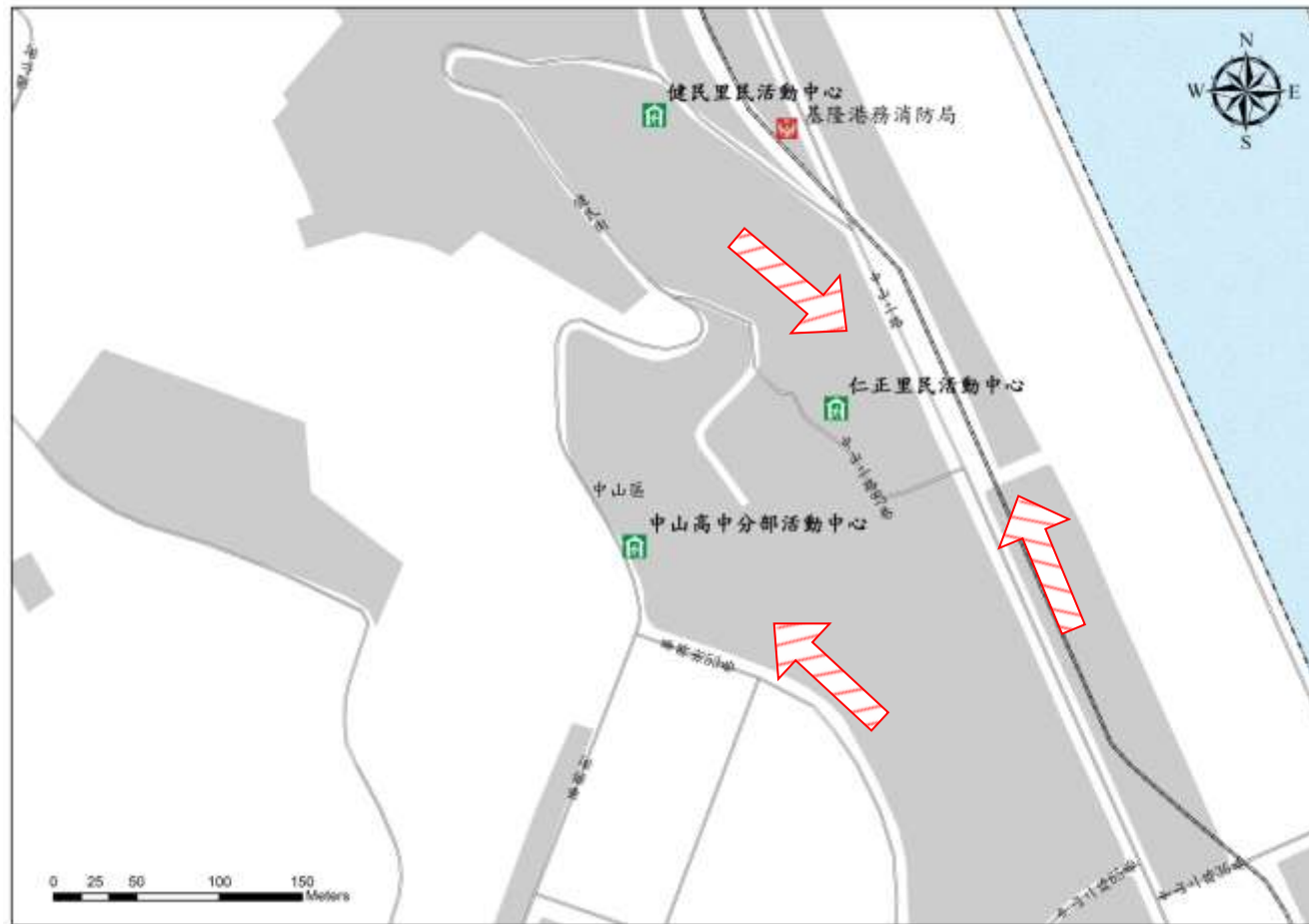
- 仁正里里長
陳炳楠
電話:0933-143-101

防災資訊網站

- 行政院中央災害防救委員會
<http://www.cdprc.ey.gov.tw/>
- 農委會水土保持局
<http://www.swcb.gov.tw/>
- 經濟部水利署
<http://www.wra.gov.tw/>
- 交通部公路總局
<http://www.thb.gov.tw/>

避難收容處所

- 仁正里民活動中心 (震 風 水 火 土 坡 海)
收容面積；250 平方公尺
容納；50 人
地址；基隆市中山區中山二路 109 巷 13 號
電話；(02)2423-1711
- 中山高中分部活動中心 (震 風 水 火 土 坡 海)
收容面積；1263 平方公尺
容納；253 人
地址；基隆市中山區中山二路 105 巷 144 號
電話；(02)2424-2802 #20



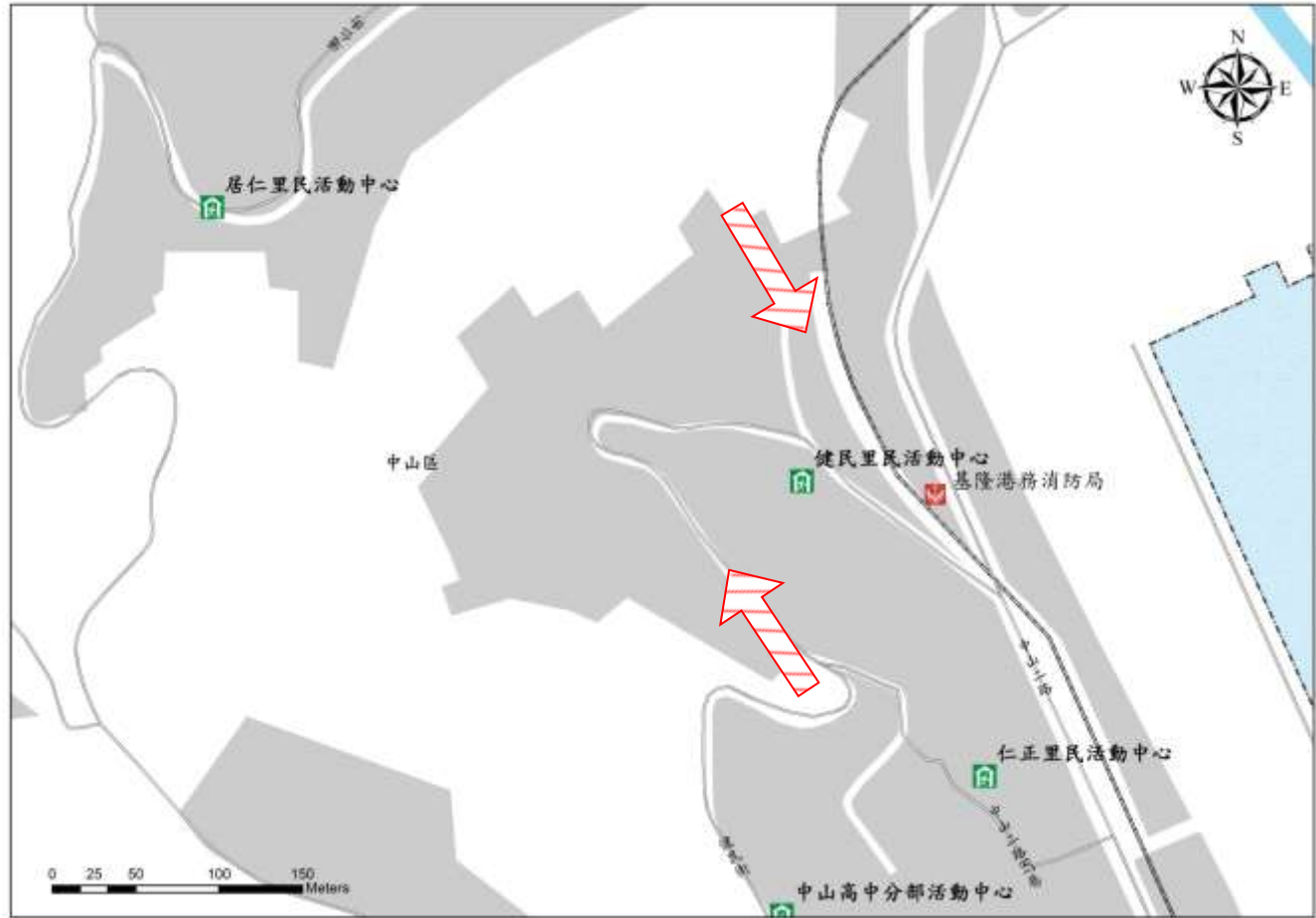
圖例

避難方向	基本圖例與道路	設施	標示	
疏散避難方向	鄉(鎮、市、區)界線	消防單位	適用震災	適用土石流災害
	河流	醫療院所	適用風災	適用坡災
	建築區域	警察單位	適用水災	適用海嘯災害
	鐵路	室內避難收容處所	適用火災	
	國道			
	快速道路			
	省道			
	縣道			
	鄉道			

基隆市政府 109 年 7 月製作

1001705-008 中山區健民里疏散避難圖

防災資訊	
鄉(鎮、市、區)界圖	
<ul style="list-style-type: none"> ● 面積 0.17 平方公里 ● 總人口數 1277 人 	
災害通報單位	
<ul style="list-style-type: none"> ● 中山區災害應變中心 電話:(02)2423-2181 ● 中山派出所 電話:(02)2424-2440 ● 中山消防分隊 電話:(02)2436-7718 	
緊急聯絡人	
<ul style="list-style-type: none"> ● 健民里里長 郭正勇 電話: 0933-930-102 	
防災資訊網站	
<ul style="list-style-type: none"> ● 行政院中央災害防救委員會 http://www.cdprc.ey.gov.tw/ ● 農委會水土保持局 http://www.swcb.gov.tw/ ● 經濟部水利署 http://www.wra.gov.tw/ ● 交通部公路總局 http://www.thb.gov.tw/ 	
避難收容處所	
<ul style="list-style-type: none"> ● 健民里民活動中心 (震 風 火 土 坡 海) <p>收容面積; 250 平方公尺 容納; 50 人 地址; 基隆市中山區健民街 5 號 電話; (02)2422-0926</p>	



圖例	<ul style="list-style-type: none"> ● 健民里民活動中心 (震 風 火 土 坡 海) <p>收容面積; 250 平方公尺 容納; 50 人 地址; 基隆市中山區健民街 5 號 電話; (02)2422-0926</p>
	基隆市政府 109 年 7 月製作

避難方向	基本圖例與道路		設施	標示	
疏散避難方向	鄉(鎮、市、區)界線	國道	消防單位	適用震災	適用土石流災害
	河流	快速道路	醫療院所	適用風災	適用坡災
	建築區域	省道	警察單位	適用水災	適用海嘯災害
	鐵路	縣道	室內避難收容處所	適用火災	
		鄉道			

1001705-009 中山區通化里疏散避難圖

防災資訊	
鄉(鎮、市、區)界圖	
<ul style="list-style-type: none"> 面積 0.25 平方公里 總人口數 1082 人 	
災害通報單位	
<ul style="list-style-type: none"> 中山區災害應變中心 電話:(02)2423-2181 中華派出所 電話:(02)2424-6944 中山消防分隊 電話:(02)2436-7718 	
緊急聯絡人	
<ul style="list-style-type: none"> 通化里里長 徐麗玲 電話:0963-068-968 	
防災資訊網站	
<ul style="list-style-type: none"> 行政院中央災害防救委員會 http://www.cdprc.ey.gov.tw/ 農委會水土保持局 http://www.swcb.gov.tw/ 經濟部水利署 http://www.wra.gov.tw/ 交通部公路總局 http://www.thb.gov.tw/ 	
避難收容處所	
<ul style="list-style-type: none"> 通化里民活動中心 (震災、風災、火災、土石流、坡災) <p>收容面積：450 平方公尺 容納：90 人 地址：基隆市中山區復旦路 10 號 電話：(02)2422-5977</p>	



圖例	避難方向	基本圖例與道路		設施	標示	
	疏散避難方向	鄉(鎮、市、區)界線 河流 建築區域 鐵路	國道 快速道路 省道 縣道 鄉道	消防單位 醫療院所 警察單位 室內避難收容處所	適用震災 適用風災 適用水災 適用火災	適用土石流災害 適用坡災 適用海嘯災害
基隆市政府 109 年 7 月製作						

1001705-010 中山區居仁里疏散避難圖

防災資訊	
鄉(鎮、市、區)界圖	
<ul style="list-style-type: none"> 面積 0.30 平方公里 總人口數 1427 人 	
災害通報單位	
<ul style="list-style-type: none"> 中山區災害應變中心 電話:(02)2423-2181 中華派出所 電話:(02)2424-6944 中山消防分隊 電話:(02)2436-7718 	
緊急聯絡人	
<ul style="list-style-type: none"> 居仁里里長 鄭淑華 電話:0918-029-692 	
防災資訊網站	
<ul style="list-style-type: none"> 行政院中央災害防救委員會 http://www.cdprc.ey.gov.tw/ 農委會水土保持局 http://www.swcb.gov.tw/ 經濟部水利署 http://www.wra.gov.tw/ 交通部公路總局 http://www.thb.gov.tw/ 	
避難收容處所	
<ul style="list-style-type: none"> 居仁里民活動中心 <ul style="list-style-type: none"> 收容面積; 275 平方公尺 容納; 55 人 地址; 基隆市中山區通仁街 162 號 電話; (02)2422-2301 中山國小活動中心 <ul style="list-style-type: none"> 收容面積; 432 平方公尺 容納; 86 人 地址; 基隆市中山區通仁街 28 號 電話; (02)2422-3053#30 	
基隆市政府 109 年 7 月製作	



圖例	避難方向	基本圖例與道路		設施	標示	
	疏散避難方向	鄉(鎮、市、區)界線	國道	消防單位	適用農災	適用土石流災害
	河流	快速道路	醫療院所	適用風災	適用坡災	
	建築區域	省道	警察單位	適用水災	適用海嘯災害	
	鐵路	縣道	室內避難收容處所	適用火災		
		鄉道				

1001705-011 中山區通明里疏散避難圖

防災資訊

鄉(鎮、市、區)界圖

- 面積
0.19 平方公里
- 總人口數
1922 人



災害通報單位

- 中山區災害應變中心
電話:(02)2423-2181
- 中華派出所
電話:(02)2424-6944
- 中山消防分隊
電話: (02)2436-7718

緊急聯絡人

- 通明里里長
蘇祐平
電話: 0933-077-745

防災資訊網站

- 行政院中央災害防救委員會
<http://www.cdprc.ey.gov.tw/>
- 農委會水土保持局
<http://www.swcb.gov.tw/>
- 經濟部水利署
<http://www.wra.gov.tw/>
- 交通部公路總局
<http://www.thb.gov.tw/>

避難收容處所

- 通明里民活動中心 (圖例符號)
- 收容面積：300 平方公尺
容納：60 人
地址：基隆市中山區中華路 46 巷 2 號
電話：(02) 2436-4811

基隆市政府 109 年 7 月製作



圖例	避難方向	基本圖例與道路		設施	標示	
	疏散避難方向	鄉(鎮、市、區)界線	國道	消防單位	適用震災	適用土石流災害
	河流	快速道路	醫療院所	適用風災	適用坡災	
	建築區域	省道	警察單位	適用水災	適用海嘯災害	
	鐵路	縣道	室內避難收容處所	適用火災		
		鄉道				

1001705-012 中山區協和里疏散避難圖

防災資訊	
鄉(鎮、市、區)界圖	
<ul style="list-style-type: none"> 面積 1.12 平方公里 總人口數 1718 人 	
災害通報單位	
<ul style="list-style-type: none"> 中山區災害應變中心 電話:(02)2423-2181 中華派出所 電話:(02)2424-6944 中山消防分隊 電話:(02)2436-7718 	
緊急聯絡人	
<ul style="list-style-type: none"> 協和里里長 張中信 電話:0926-717-168 	
防災資訊網站	
<ul style="list-style-type: none"> 行政院中央災害防救委員會 http://www.cdprc.ey.gov.tw/ 農委會水土保持局 http://www.swcb.gov.tw/ 經濟部水利署 http://www.wra.gov.tw/ 交通部公路總局 http://www.thb.gov.tw/ 	
避難收容處所	
<ul style="list-style-type: none"> 協和里民活動中心 收容面積: 250 平方公尺 容納: 50 人 地址: 基隆市中山區協和街 150 號 電話: (02)2427-6688 	
基隆市政府 109 年 7 月製作	



圖例	避難方向	基本圖例與道路		設施	標示	
	疏散避難方向	鄉(鎮、市、區)界線	國道	消防單位	適用震災	適用土石流災害
		河流	快速道路	醫療院所	適用風災	適用坡災
		建築區域	省道	警察單位	適用水災	適用海嘯災害
		鐵路	縣道	室內避難收容處所	適用火災	
		鄉道				

1001705-013 中山區文化里疏散避難圖

防災資訊	
鄉(鎮、市、區)界圖	
<ul style="list-style-type: none"> 面積 0.83 平方公里 總人口數 1426 人 	
災害通報單位	
<ul style="list-style-type: none"> 中山區災害應變中心 電話:(02)2423-2181 中華派出所 電話:(02)2424-6944 中山消防分隊 電話:(02)2436-7718 	
緊急聯絡人	
<ul style="list-style-type: none"> 文化里里長 李麗真 電話: 0933-927-645 	
防災資訊網站	
<ul style="list-style-type: none"> 行政院中央災害防救委員會 http://www.cdprc.ey.gov.tw/ 農委會水土保持局 http://www.swcb.gov.tw/ 經濟部水利署 http://www.wra.gov.tw/ 交通部公路總局 http://www.thb.gov.tw 	
避難收容處所	



<ul style="list-style-type: none"> 文化里民活動中心 (震災, 風災, 水災, 火災, 土石流, 海嘯) 收容面積; 300 平方公尺 容納; 60 人 地址; 基隆市中山區文化路 161 巷 44 之 5 號 電話; (02)2423-9180 中山高中活動中心 (震災, 風災, 水災, 火災, 土石流, 海嘯) 收容面積; 1263 平方公尺 容納; 253 人 地址; 基隆市中山區文化路 162 號 電話; (02)2424-8191#32 中山區公所 (震災, 風災, 水災, 火災, 土石流, 海嘯) 收容面積; 250 平方公尺 容納; 50 人 地址; 基隆市中山區文化路 168 號 5 樓 電話; (02)2423-2181#204
基隆市政府 109 年 7 月製作

圖例	避難方向	基本圖例與道路		設施	標示	
	疏散避難方向	鄉(鎮、市、區)界線	國道	消防單位	適用震災	適用土石流災害
		河流	快速道路	醫療院所	適用風災	適用坡災
		建築區域	省道	警察單位	適用水災	適用海嘯災害
		鐵路	縣道	室內避難收容處所	適用火災	
			鄉道			

1001705-014 中山區仙洞里疏散避難圖

防災資訊	
鄉(鎮、市、區)界圖	
<ul style="list-style-type: none"> ● 面積 0.34 平方公里 ● 總人口數 650 人 	
災害通報單位	
<ul style="list-style-type: none"> ● 中山區災害應變中心 電話:(02)2423-2181 ● 中華派出所 電話:(02)2424-6944 ● 中山消防分隊 電話: (02)2436-7718 	
緊急聯絡人	
<ul style="list-style-type: none"> ● 仙洞里里長 何銘松 電話:0910-252-418 	
防災資訊網站	
<ul style="list-style-type: none"> ● 行政院中央災害防救委員會 http://www.cdprc.ey.gov.tw/ ● 農委會水土保持局 http://www.swcb.gov.tw/ ● 經濟部水利署 http://www.wra.gov.tw/ ● 交通部公路總局 http://www.thb.gov.tw/ 	
避難處所	
<ul style="list-style-type: none"> ● 仙洞里民活動中心 (震) (風) (火) (土) (坡) 收容面積；300 平方公尺 容納；60 人 地址；基隆市中山區太白街 2 之 3 號 電話；(02)2426-4626 ● 仙洞國小活動中心 (震) (風) 收容面積；383 平方公尺 容納；76 人 地址；基隆市中山區仁安街 141 號 電話；(02)2422-3031#30 	
基隆市政府 109 年 7 月製作	



圖例	避難方向	基本圖例與道路		設施	標示	
	 疏散避難方向	 鄉(鎮、市、區)界線	 國道	 消防單位	 適用震災	 適用土石流災害
		 河流	 快速道路	 醫療院所	 適用風災	 適用坡災
		 建築區域	 省道	 警察單位	 適用水災	 適用海嘯災害
	 鐵路	 縣道	 室內避難收容處所	 適用火災		
		 鄉道				

1001705-015 中山區太白里疏散避難圖

防災資訊	
鄉(鎮、市、區)界圖	
<ul style="list-style-type: none"> 面積 0.83 平方公里 總人口數 956 人 	
災害通報單位	
<ul style="list-style-type: none"> 中山區災害應變中心 電話:(02)2423-2181 中華派出所 電話:(02)2424-6944 中山消防分隊 電話:(02)2436-7718 	
緊急聯絡人	
<ul style="list-style-type: none"> 太白里里長 鄭吉雄 電話: 0932-074-197 	
防災資訊網站	
<ul style="list-style-type: none"> 行政院中央災害防救委員會 http://www.cdprc ey.gov.tw/ 農委會水土保持局 http://www.swcb.gov.tw/ 經濟部水利署 http://www.wra.gov.tw/ 交通部公路總局 http://www.thb.gov.tw/ 	
避難收容處所	




<ul style="list-style-type: none"> 太白里民活動中心 (震災) (風災) (水災) (火災) (土石流) <p>收容面積；200 平方公尺 容納；40 人 地址；基隆市中山區光華路 7 號 2 樓 電話；(02)2426-4512</p>
基隆市政府 109 年 7 月製作

圖例	避難方向	基本圖例與道路		設施	標示	
	 疏散避難方向	 鄉(鎮、市、區)界線	 國道	 消防單位	 適用震災	 適用土石流災害
	 河流	 快速道路	 醫療院所	 適用風災	 適用坡災	
	 建築區域	 省道	 警察單位	 適用水災	 適用海嘯災害	
	 鐵路	 縣道	 室內避難收容處所	 適用火災		
		 鄉道				

1001705-016 中山區西榮里疏散避難圖

防災資訊	
鄉(鎮、市、區)界圖	
<ul style="list-style-type: none"> ● 面積 0.03 平方公里 ● 總人口數 738 人 	
災害通報單位	
<ul style="list-style-type: none"> ● 中山區災害應變中心 電話:(02)2423-2181 ● 中山派出所 電話:(02)2424-2440 ● 中山消防分隊 電話: (02)2436-7718 	
緊急聯絡人	
<ul style="list-style-type: none"> ● 西榮里里長 郭朝鐘 電話: 0988-252-596 	
防災資訊網站	
<ul style="list-style-type: none"> ● 行政院中央災害防救委員會 http://www.cdprc.ey.gov.tw/ ● 農委會水土保持局 http://www.swcb.gov.tw/ ● 經濟部水利署 http://www.wra.gov.tw/ ● 交通部公路總局 http://www.thb.gov.tw 	
避難收容處所	



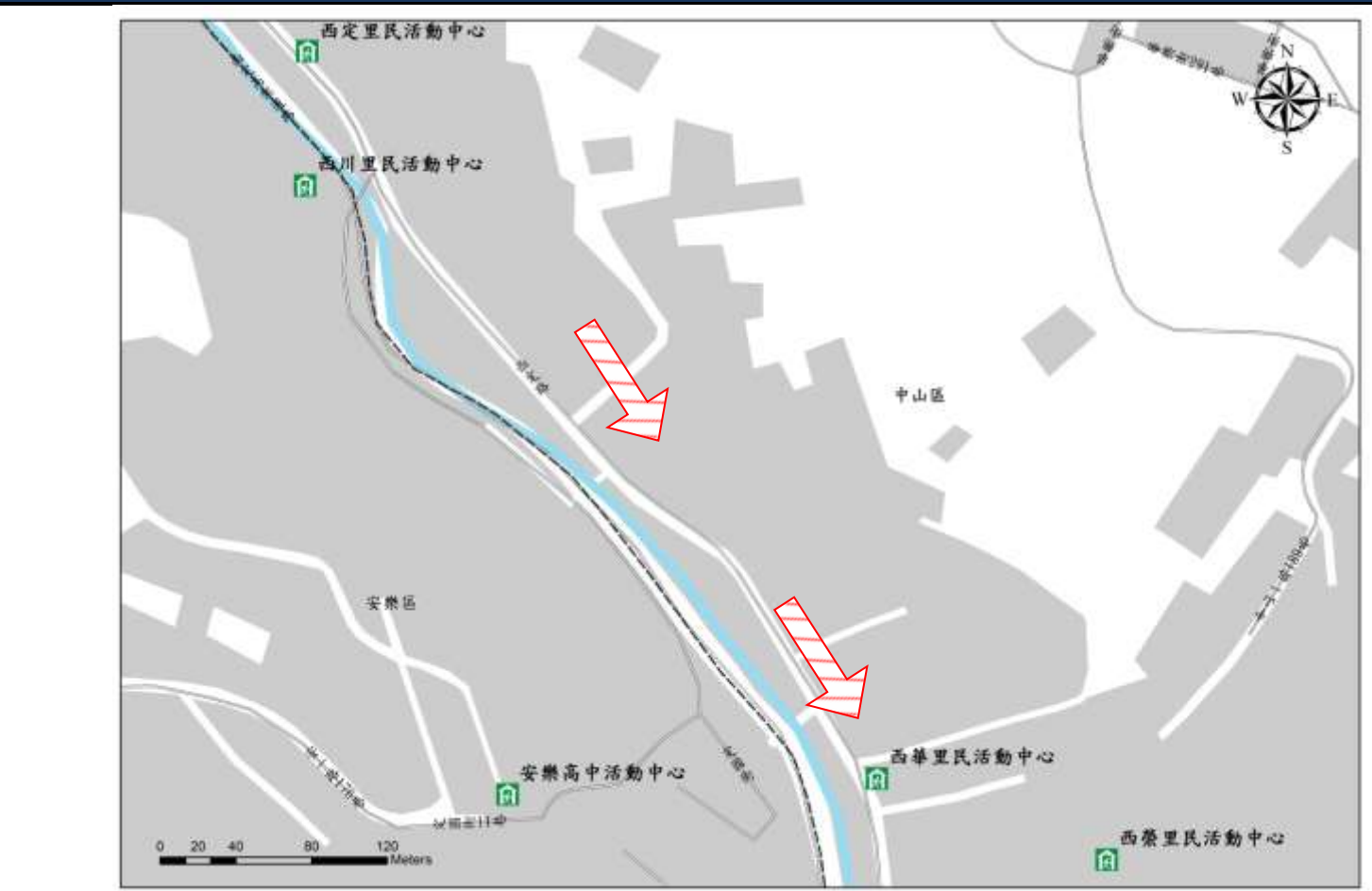
<ul style="list-style-type: none"> ● 西榮里民活動中心  <p>收容面積；250 平方公尺 容納；50 人 地址；基隆市中山區西定路 80 巷 48 號 電話；(02)2428-2233</p>
基隆市政府 109 年 7 月製作

圖例	避難方向	基本圖例與道路		設施	標示	
	 疏散避難方向	 鄉(鎮、市、區)界線	 國道	 消防單位	 適用震災	 適用土石流災害
	 河流	 快速道路	 醫療院所	 適用風災	 適用坡災	
	 建築區域	 省道	 警察單位	 適用水災	 適用海嘯災害	
	 鐵路	 縣道	 室內避難收容處所	 適用火災		
		 鄉道				

1001705-017 中山區西華里疏散避難圖

防災資訊	
鄉(鎮)界圖	
<ul style="list-style-type: none"> ● 面積 0.11 平方公里 ● 總人口數 932 人 	
災害通報單位	
<ul style="list-style-type: none"> ● 中山區災害應變中心 電話:(02)2423-2181 ● 中山派出所 電話:(02)2424-2440 ● 中山消防分隊 電話: (02)2436-7718 	
緊急聯絡人	
<ul style="list-style-type: none"> ● 西華里里長 陳柏豪 電話: 0933-023-438 	
防災資訊網站	
<ul style="list-style-type: none"> ● 行政院中央災害防救委員會 http://www.cdprc.ey.gov.tw/ ● 農委會水土保持局 http://www.swcb.gov.tw/ ● 經濟部水利署 http://www.wra.gov.tw/ ● 交通部公路總局 http://www.thb.gov.tw/ 	
避難收容處所	

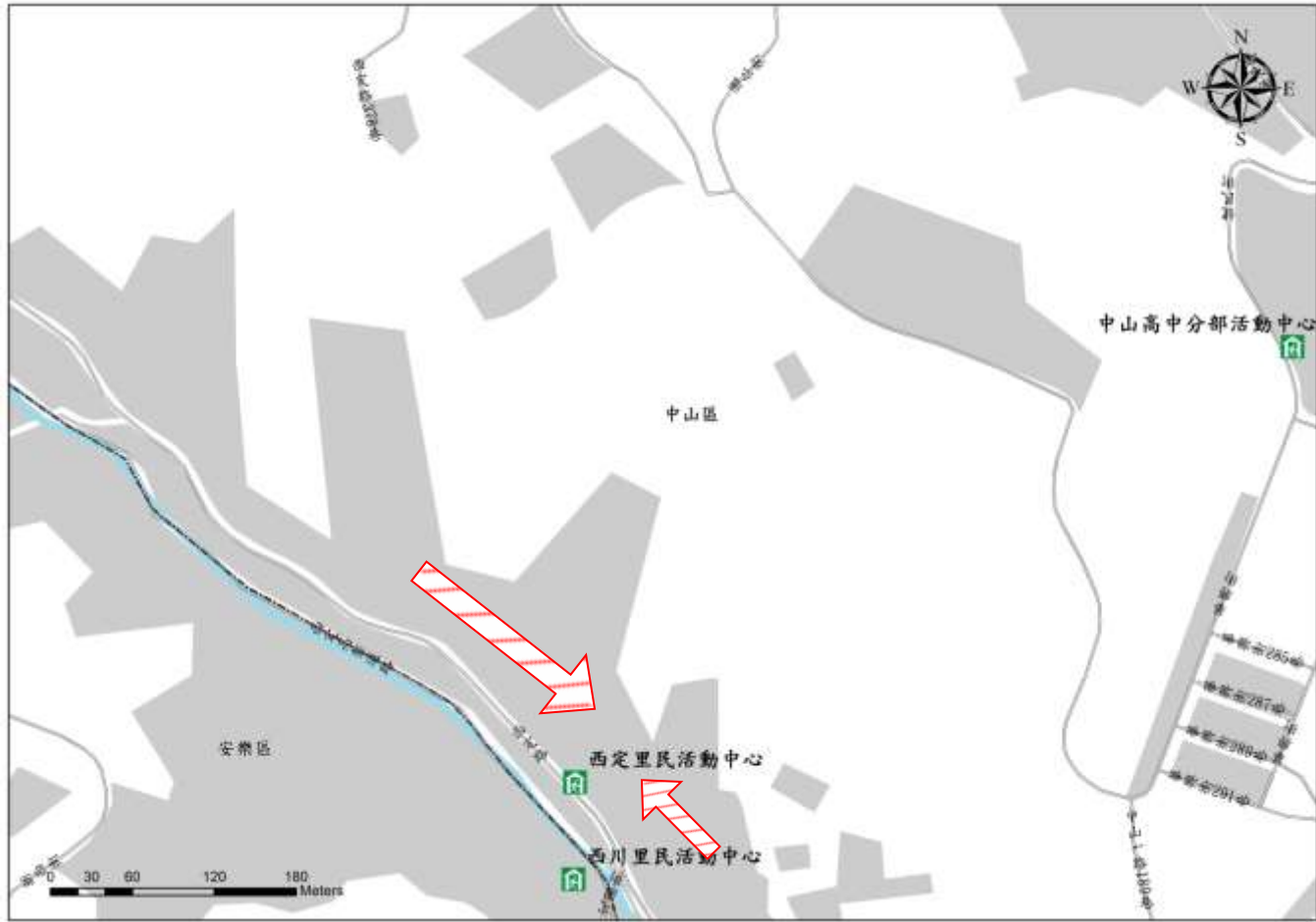
<ul style="list-style-type: none"> ● 西華里民活動中心 (震災) (風災) (火災) (土石流) (坡災) <p>收容面積; 100 平方公尺 容納; 20 人 地址; 基隆市中山區西定路 102 號 電話; (02)2426-3535</p>
基隆市政府 109 年 7 月製作



圖例	避難方向	基本圖例與道路		設施	標示	
	 疏散避難方向	 鄉(鎮、市、區)界線	 國道	 消防單位	 適用震災	 適用土石流災害
	 河流	 快速道路	 醫療院所	 適用風災	 適用坡災	
	 建築區域	 省道	 警察單位	 適用水災	 適用海嘯災害	
	 鐵路	 縣道	 室內避難收容處所	 適用火災		
		 鄉道				

1001705-018 中山區西定里疏散避難圖

防災資訊	
鄉(鎮、市、區)界圖	
<ul style="list-style-type: none"> 面積 0.23 平方公里 總人口數 1029 人 	
災害通報單位	
<ul style="list-style-type: none"> 中山區災害應變中心 電話:(02)2423-2181 中山派出所 電話:(02)2424-2440 中山消防分隊 電話:(02)2436-7718 	
緊急聯絡人	
<ul style="list-style-type: none"> 西定里里長 謝萬利 電話: 0933-935-870 	
防災資訊網站	
<ul style="list-style-type: none"> 行政院中央災害防救委員會 http://www.cdprc.ey.gov.tw/ 農委會水土保持局 http://www.swcb.gov.tw/ 經濟部水利署 http://www.wra.gov.tw/ 交通部公路總局 http://www.thb.gov.tw/ 	
避難收容處所	

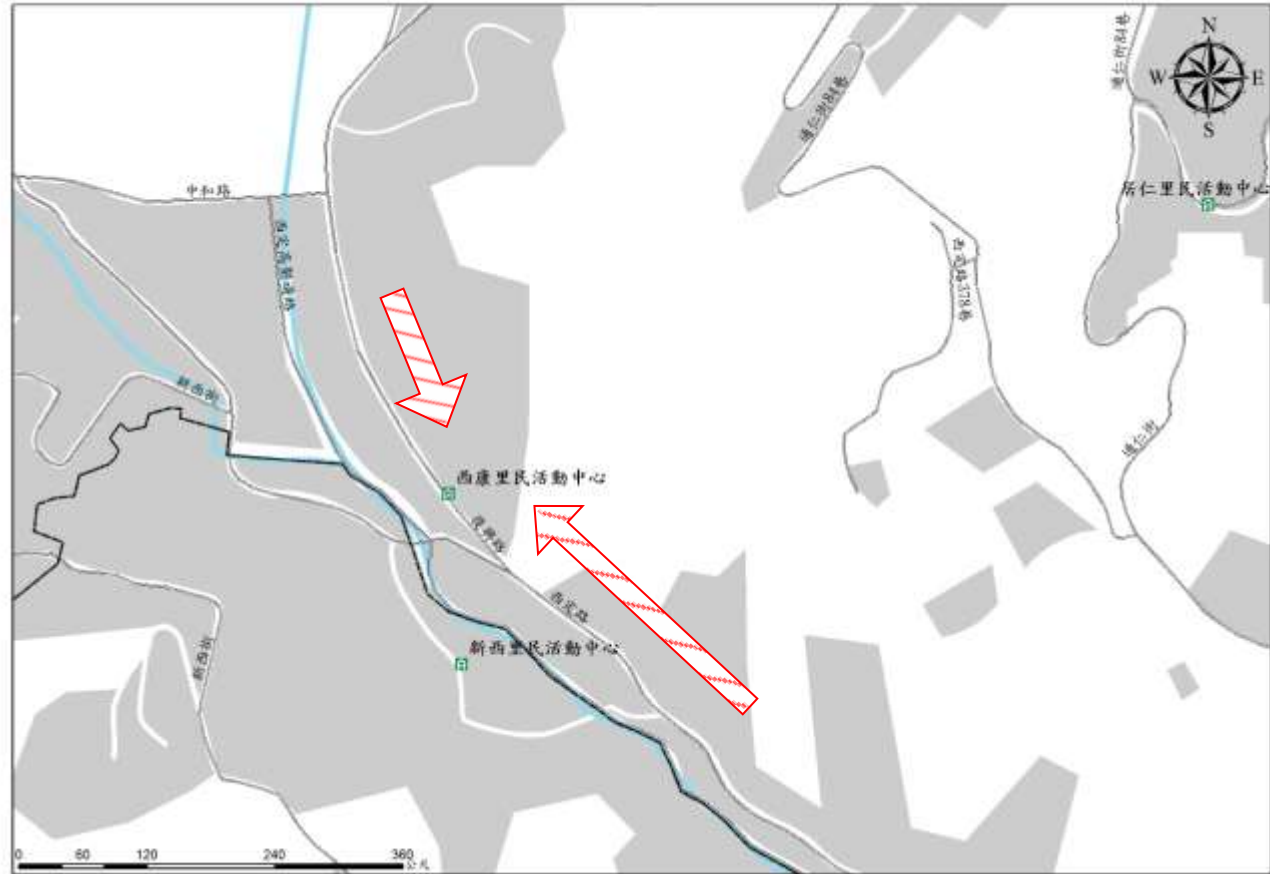


<ul style="list-style-type: none"> 西定里民活動中心 收容面積; 500 平方公尺 容納; 100 人 地址; 基隆市中山區西定路 230 號 3 樓 電話; (02)2427-0156
基隆市政府 109 年 7 月製作

圖例	避難方向	基本圖例與道路		設施	標示	
	疏散避難方向	鄉(鎮、市、區)界線	國道	消防單位	適用震災	適用土石流災害
	河流	快速道路	醫療院所	適用風災	適用坡災	
	建築區域	省道	警察單位	適用水災	適用海嘯災害	
	鐵路	縣道	室內避難收容處所	適用火災		
		鄉道				

1001705-019 中山區西康里疏散避難圖

防災資訊	
鄉(鎮、市、區)界圖	
<ul style="list-style-type: none"> ● 面積 0.28 平方公里 ● 總人口數 1768 人 	
災害通報單位	
<ul style="list-style-type: none"> ● 中山區災害應變中心 電話:(02)2423-2181 ● 中山派出所 電話:(02)2424-2440 ● 中山消防分隊 電話: (02)2436-7718 	
緊急聯絡人	
<ul style="list-style-type: none"> ● 西康里里長 張繼志 電話:0919-393-914 	
防災資訊網站	
<ul style="list-style-type: none"> ● 行政院中央災害防救委員會 http://www.cdprc.ey.gov.tw/ ● 農委會水土保持局 http://www.swcb.gov.tw/ ● 經濟部水利署 http://www.wra.gov.tw/ ● 交通部公路總局 http://www.thb.gov.tw/ 	
避難處所	



<ul style="list-style-type: none"> ● 西康里民活動中心 (震災、風災、水災、火災、土石流、海嘯) <p>收容面積；150 平方公尺 容納；30 人 地址；基隆市中山區復興路 24 號 電話；(02)2437-2500</p>
基隆市政府 109 年 7 月製作

圖例	避難方向	基本圖例與道路		設施	標示	
	疏散避難方向	鄉(鎮、市、區)界線 河流 建築區域 鐵路	國道 快速道路 省道 縣道 鄉道	消防單位 醫療院所 警察單位 室內避難收容處所	適用震災 適用風災 適用水災 適用火災	適用土石流災害 適用坡災 適用海嘯災害

1001705-020 中山區德和里疏散避難圖

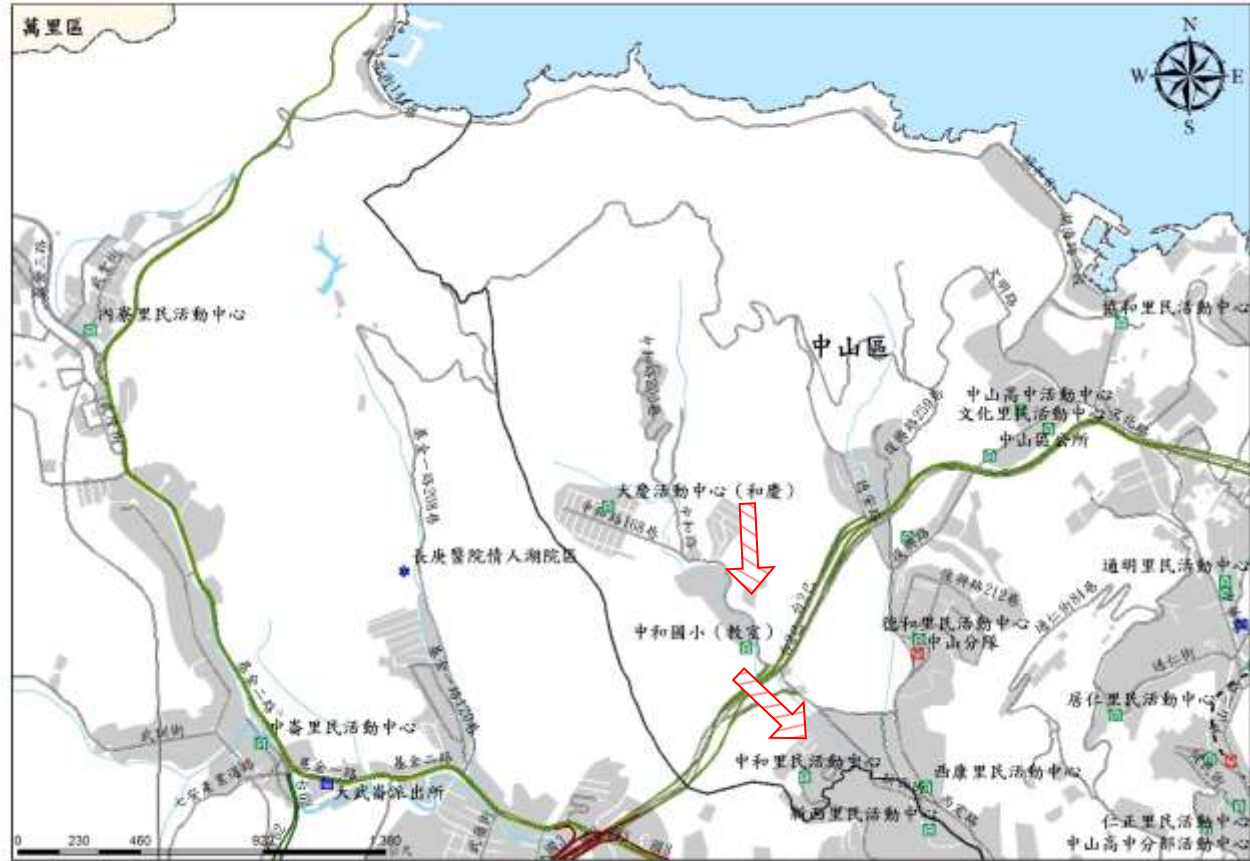
防災資訊	
鄉(鎮、市、區)界圖	
<ul style="list-style-type: none"> 面積 0.41 平方公里 總人口數 6022 人 	
災害通報單位	
<ul style="list-style-type: none"> 中山區災害應變中心 電話:(02)2423-2181 中華派出所 電話:(02)2424-6944 中山消防分隊 電話:(02)2436-7718 	
緊急聯絡人	
<ul style="list-style-type: none"> 德和里里長 曾聖為 電話:0982-109-172 	
防災資訊網站	
<ul style="list-style-type: none"> 行政院中央災害防救委員會 http://www.cdprc.ey.gov.tw/ 農委會水土保持局 http://www.swcb.gov.tw/ 經濟部水利署 http://www.wra.gov.tw/ 交通部公路總局 http://www.thb.gov.tw/ 	
避難收容處所	
<ul style="list-style-type: none"> 德和里民活動中心 收容面積; 250 平方公尺 容納; 50 人 地址; 基隆市中山區復興路 206 號 電話; (02)2437-2440 	



圖例	避難方向	基本圖例與道路		設施	標示	
	疏散避難方向	鄉(鎮、市、區)界線 河流 建築區域 鐵路	國道 快速道路 省道 縣道 鄉道	消防單位 醫療院所 警察單位 室內避難收容處所	適用震災 適用風災 適用水災 適用火災	適用土石流災害 適用坡災 適用海嘯災害
基隆市政府 109 年 7 月製作						

1001705-021 中山區中和里疏散避難圖

防災資訊	
鄉(鎮、市、區)界圖	
<ul style="list-style-type: none"> 面積 2.81 平方公里 總人口數 6352 人 	
災害通報單位	
<ul style="list-style-type: none"> 中山區災害應變中心 電話:(02)2423-2181 中華派出所 電話:(02)2424-6944 中山消防分隊 電話:(02)2436-7718 	
緊急聯絡人	
<ul style="list-style-type: none"> 中和里里長 蘇彩雪 電話: 0916-997-002 	
防災資訊網站	
<ul style="list-style-type: none"> 行政院中央災害防救委員會 http://www.cdprc.ey.gov.tw/ 農委會水土保持局 http://www.swcb.gov.tw/ 經濟部水利署 http://www.wra.gov.tw/ 交通部公路總局 http://www.thb.gov.tw/ 	
避難收容處所	

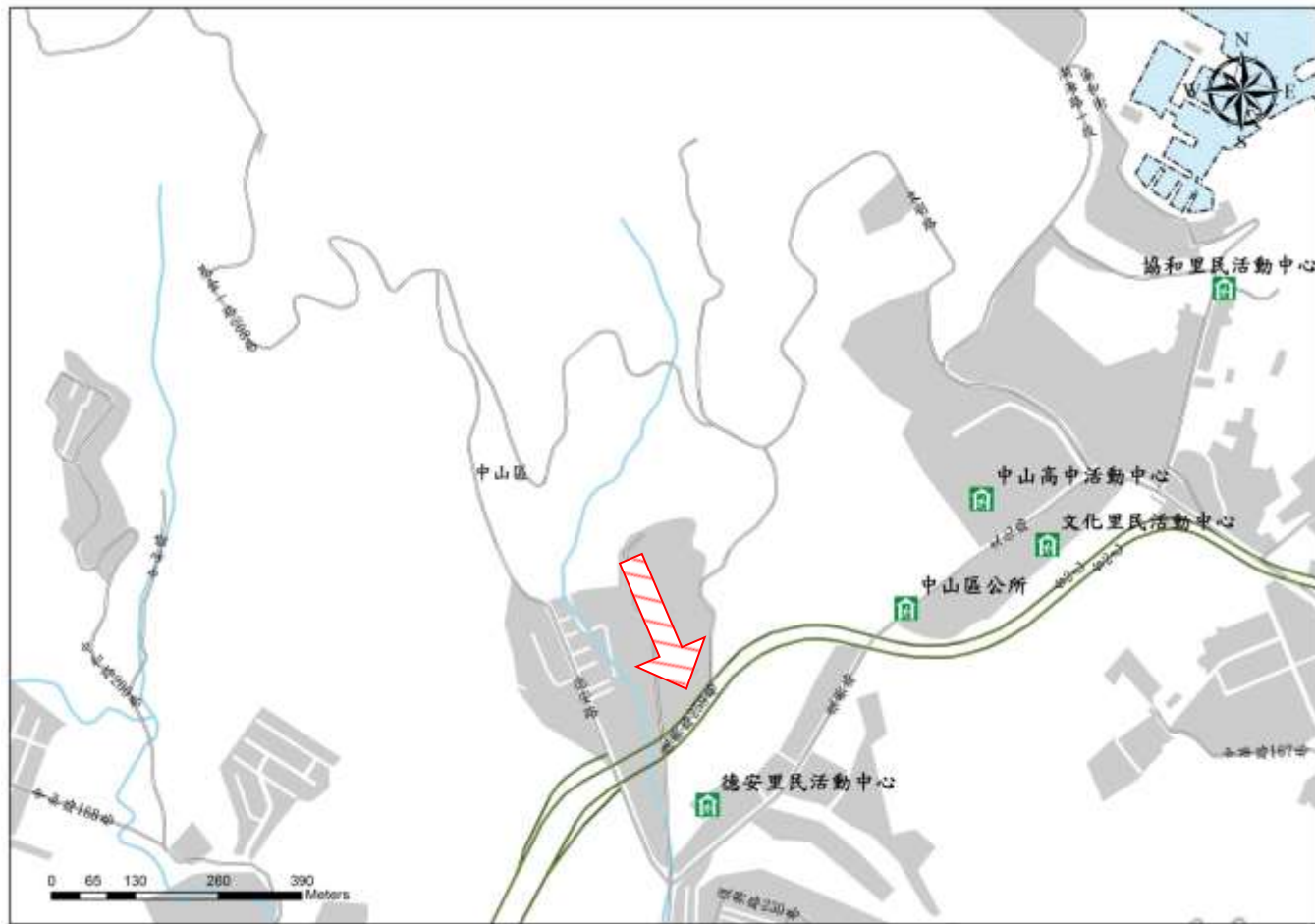


<ul style="list-style-type: none"> 中和里民活動中心 (震, 風, 水, 火, 土, 海) 收容面積: 350 平方公尺 容納: 70 人 地址: 基隆市中山區中平街 95 號 電話: (02)2428-1890
<ul style="list-style-type: none"> 中和國小(教室) (震, 風, 水, 火, 土, 坡, 海) 收容面積: 250 平方公尺 容納: 50 人 地址: 基隆市中山區中和路 64 號 電話: (02)2437-1751#30
基隆市政府 109 年 7 月製作

圖例	避難方向	基本圖例與道路		設施	標示	
	 疏散避難方向	 鄉(鎮、市、區)界線	 國道	 消防單位	 適用震災	 適用土石流災害
		 河流	 快速道路	 醫療院所	 適用風災	 適用坡災
		 建築區域	 省道	 警察單位	 適用水災	 適用海嘯災害
		 鐵路	 縣道	 室內避難收容處所	 適用火災	
		 鄉道				

1001705-022 中山區德安里疏散避難圖

防災資訊	
鄉(鎮、市、區)界圖	
<ul style="list-style-type: none"> ● 面積 0.56 平方公里 ● 總人口數 4353 人 	
災害通報單位	
<ul style="list-style-type: none"> ● 中山區災害應變中心 電話:(02)2423-2181 ● 中華派出所 電話:(02)2424-6944 ● 中山消防分隊 電話: (02)2436-7718 	
緊急聯絡人	
<ul style="list-style-type: none"> ● 德安里里長 謝銘傳 電話:0935-588-807 	
防災資訊網站	
<ul style="list-style-type: none"> ● 行政院中央災害防救委員會 http://www.cdprc.ey.gov.tw/ ● 農委會水土保持局 http://www.swcb.gov.tw/ ● 經濟部水利署 http://www.wra.gov.tw/ ● 交通部公路總局 http://www.thb.gov.tw/ 	
避難收容處所	

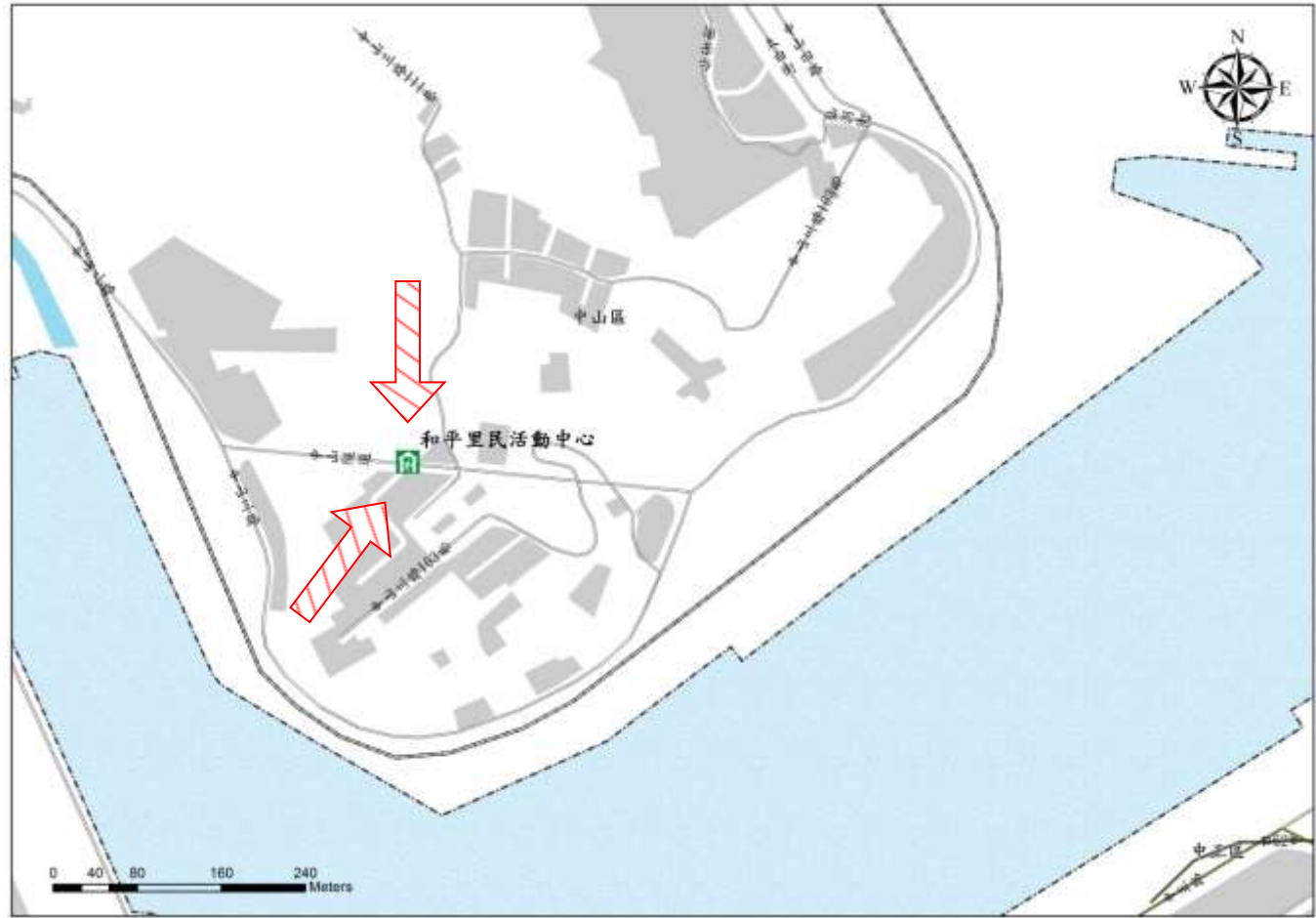


<ul style="list-style-type: none"> ● 地點：德安里民活動中心 收容面積：225 平方公尺 容納：45 人 地址：基隆市中山區復興路 259 巷 1 之 1 號 電話：(02)2437-4723
基隆市政府 109 年 7 月製作

圖例	避難方向	基本圖例與道路		設施	標示	
	疏散避難方向	鄉(鎮、市、區)界線	國道	消防單位	適用震災	適用土石流災害
		河流	快速道路	醫療院所	適用風災	適用坡災
		建築區域	省道	警察單位	適用水災	適用海嘯災害
		鐵路	縣道	室內避難收容處所	適用火災	
			鄉道			

1001705-023 中山區和平里疏散避難圖

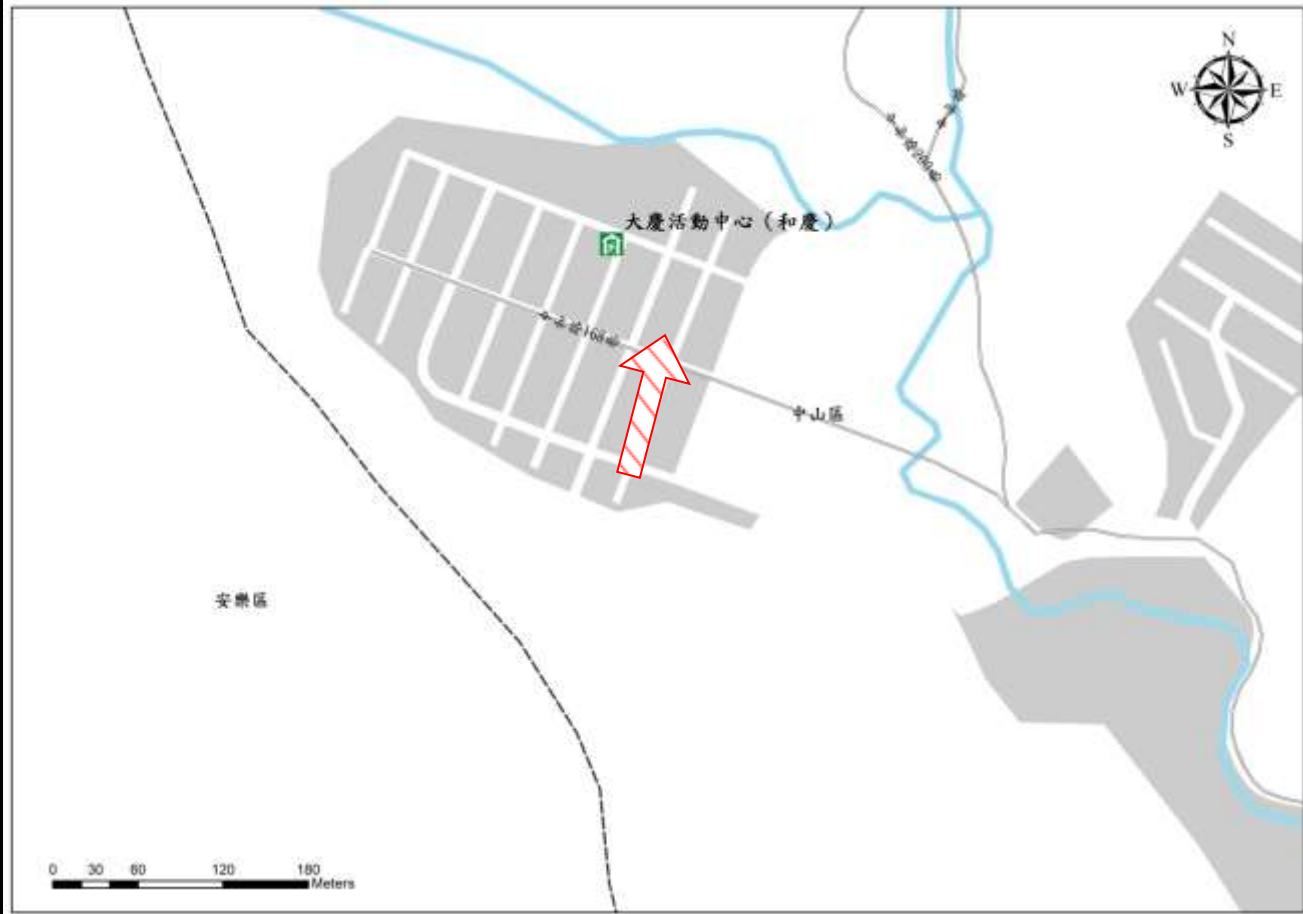
防災資訊	
鄉(鎮、市、區)界圖	
<ul style="list-style-type: none"> ● 面積 0.36 平方公里 ● 總人口數 479 人 	
災害通報單位	
<ul style="list-style-type: none"> ● 中山區災害應變中心 電話:(02)2423-2181 ● 中華派出所 電話:(02)2424-6944 ● 中山消防分隊 電話:(02)2436-7718 	
緊急聯絡人	
<ul style="list-style-type: none"> ● 和平里里長 張和妹 電話:0963-068-858 	
防災資訊網站	
<ul style="list-style-type: none"> ● 行政院中央災害防救委員會 http://www.cdprc.ey.gov.tw/ ● 農委會水土保持局 http://www.swcb.gov.tw/ ● 經濟部水利署 http://www.wra.gov.tw/ ● 交通部公路總局 http://www.thb.gov.tw/ 	
避難收容處所	



<ul style="list-style-type: none"> ● 和平里民活動中心 收容面積；100 平方公尺 容納；20 人 地址；基隆市中山區中山三路 103 巷 82 之 2 號 電話；(02)2424-6436 	圖例	避難方向	基本圖例與道路		設施	標示	
		疏散避難方向	<ul style="list-style-type: none"> ■ ■ ■ 鄉(鎮、市、區)界線 ■ 河流 ■ 建築區域 ■ ■ ■ 鐵路 	<ul style="list-style-type: none"> 國道 快速道路 省道 縣道 鄉道 	<ul style="list-style-type: none"> 消防單位 醫療院所 警察單位 室內避難收容處所 	<ul style="list-style-type: none"> 適用震災 適用風災 適用水災 適用火災 	<ul style="list-style-type: none"> 適用土石流災害 適用坡災 適用海嘯災害
基隆市政府 109 年 7 月製作							

1001705-024 中山區和慶里疏散避難圖

防災資訊	
鄉(鎮、市、區)界圖	
<ul style="list-style-type: none"> 面積 0.22 平方公里 總人口數 7581 人 	
災害通報單位	
<ul style="list-style-type: none"> 中山區災害應變中心 電話:(02)2423-2181 中華派出所 電話:(02)2424-6944 中山消防分隊 電話:(02)2436-7718 	
緊急聯絡人	
<ul style="list-style-type: none"> 和慶里里長 李詹淇 電話: 0932-459-122 	
防災資訊網站	
<ul style="list-style-type: none"> 行政院中央災害防救委員會 http://www.cdprc.ey.gov.tw/ 農委會水土保持局 http://www.swcb.gov.tw/ 經濟部水利署 http://www.wra.gov.tw/ 交通部公路總局 http://www.thb.gov.tw/ 	
避難收容處所	
<ul style="list-style-type: none"> 地點: 大慶活動中心(和慶) 收容面積; 600 平方公尺 容納; 120 人 地址; 基隆市中山區中和路 168 巷 10 弄 37 號 電話; (02)2437-7878 	



圖例	避難方向	基本圖例與道路		設施	標示	
	疏散避難方向	鄉(鎮、市、區)界線	國道	消防單位	適用震災	適用土石流災害
		河流	快速道路	醫療院所	適用風災	適用坡災
		建築區域	省道	警察單位	適用水災	適用海嘯災害
		鐵路	縣道	室內避難收容處所	適用火災	
			鄉道			

基隆市政府 109 年 7 月製作

